
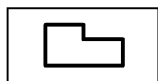







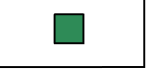





legende

-  GRB administratieve percelen (2015)
-  GRB gebouwen (2015)
-  plangrens
-  art.1 zone voor gemeenschapsvoorzieningen en openbare nutszone
-  art.2 zone voor gemeenschapsvoorzieningen en jeugdvoorzieningen
-  art.3 zone voor gemengde bestemming
-  art. 4 zone voor openbaar domein/wegenis
-  art. 5 zone voor waterwegen
-  art. 6 vestibuleplein
-  art. 7 zone voor recreatie en groen publiek domein
-  art. 8 esplanade - overdruk fiets- en voetgangersverbinding

brugge.be

BRUGGE RUIMTELIJKE
ORDENING
SECTOR WEST

233
gemeentelijk ruimtelijk uitvoeringsplan

Kanaaleiland

plan 6: verordenend grafisch plan

ontwerp juli 2016
RUP_31005_214_00233_00001

Sabine Liebaert, arch. g.s.a. hoofd van dienst sector west
Tristan Gobyn, ruimtelijk planner
Paul Ameel, technisch hoofdmedewerker